

Существующее положение

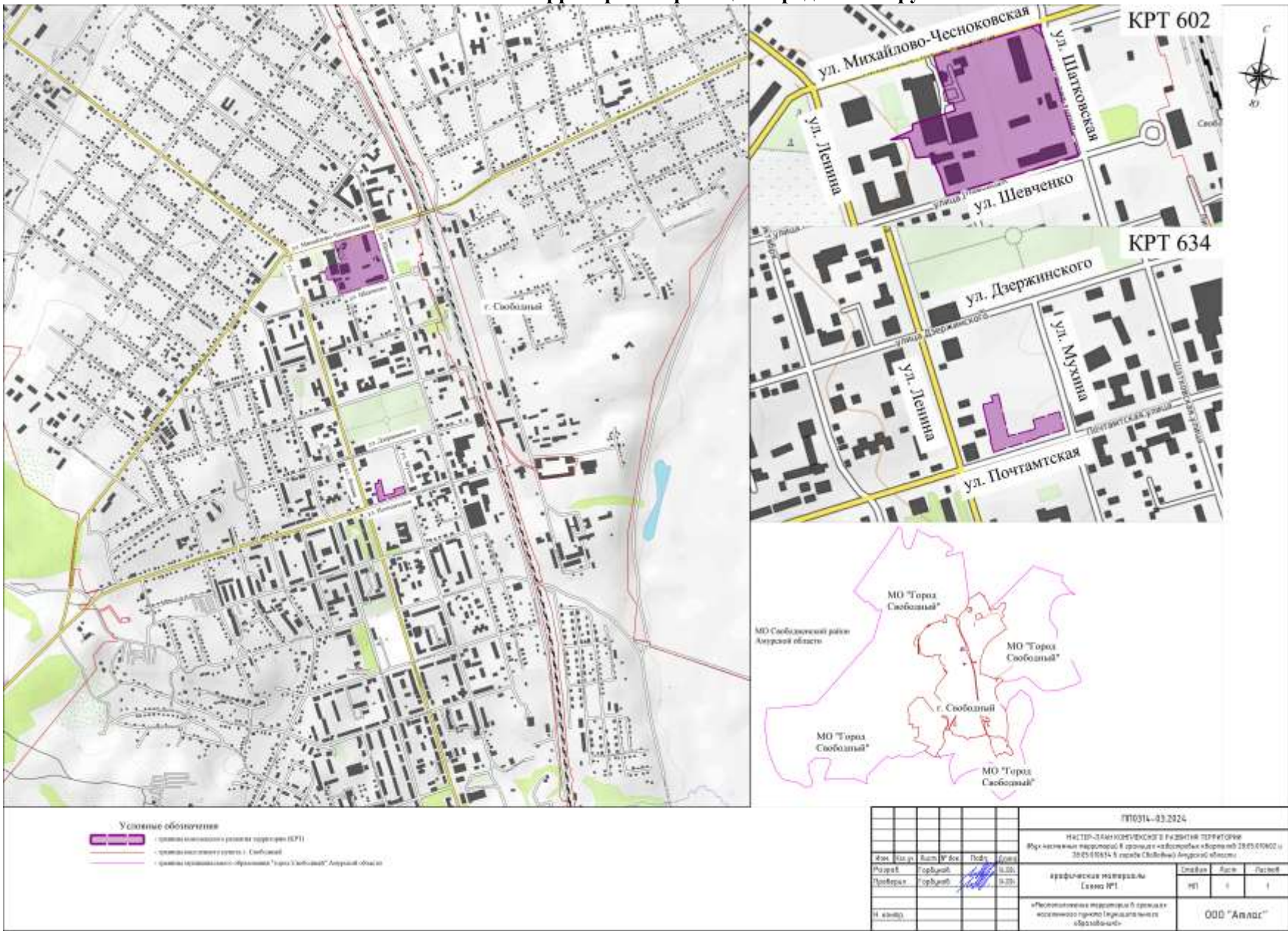


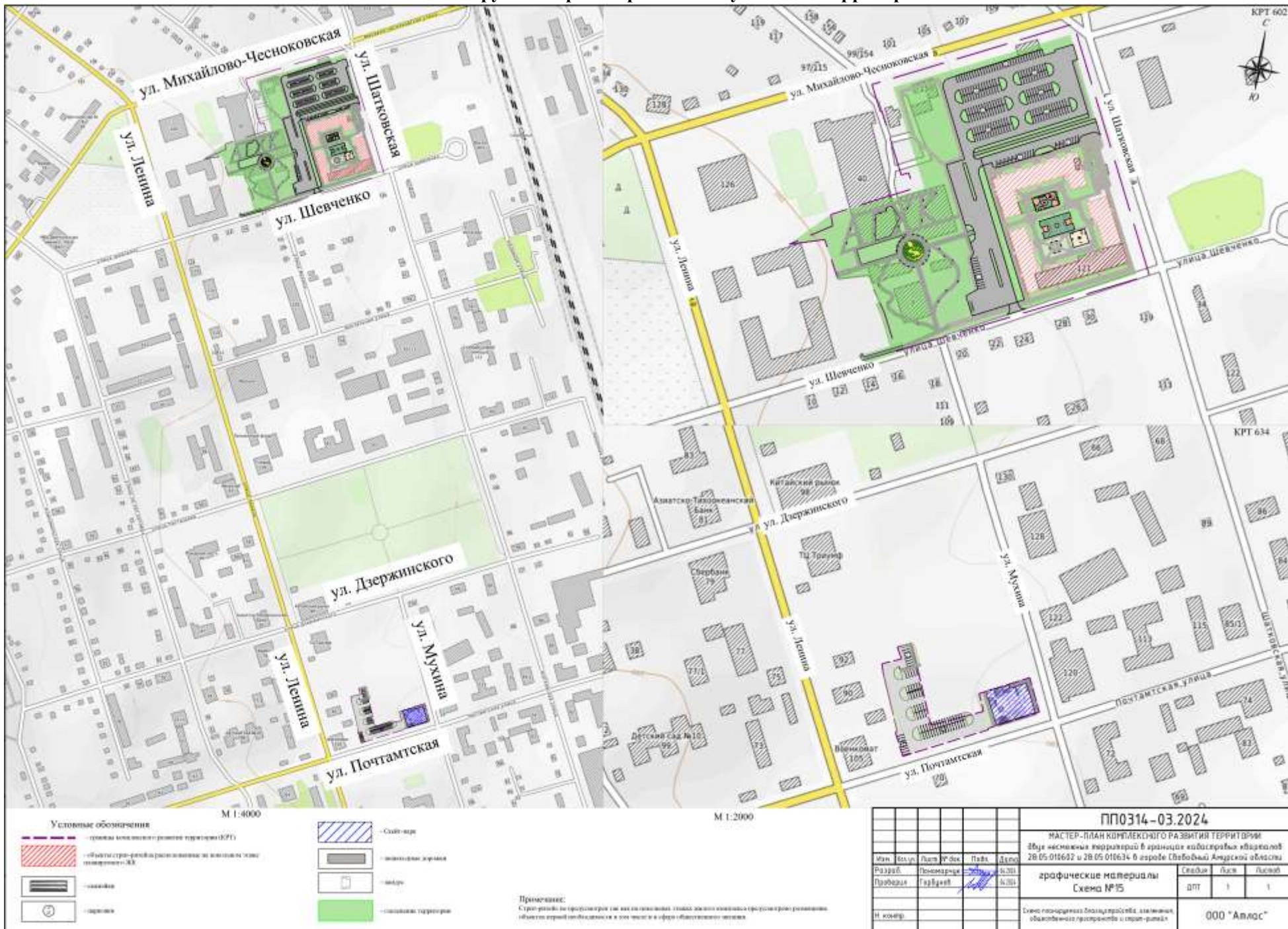
Схема существующего землепользования



Схема концептуальных решений



Схема планируемого транспортного обслуживания территории



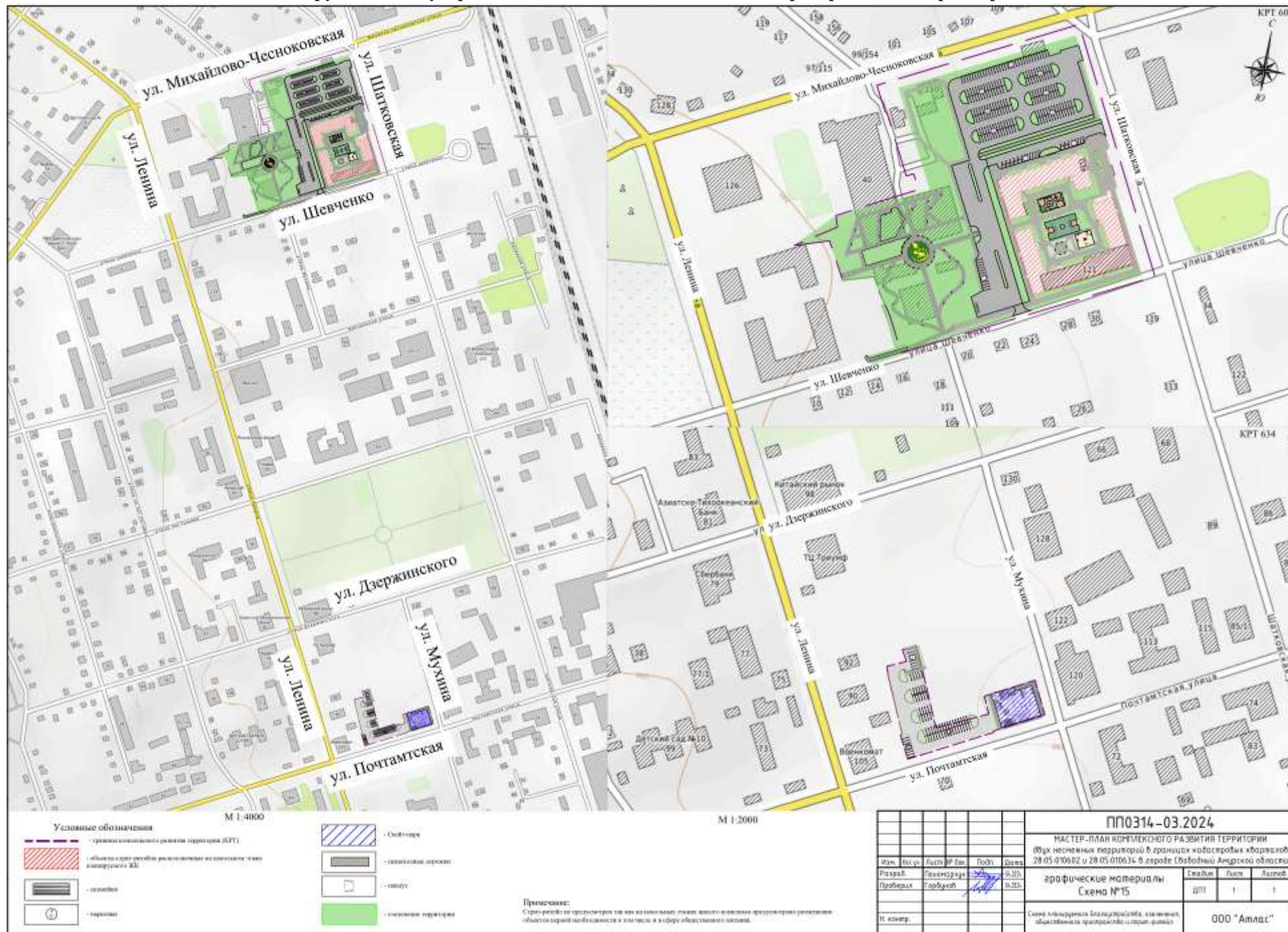
Планируемое обеспечение территории объектами социальной инфраструктуры



Информация о планируемом обеспечении территории объектами коммунальной инфраструктуры



Планируемое благоустройство, озеленение, общественные пространства и стрит – ритейл



Продолжения по установленным тарифным ставкам, ко-

[illegible]



Вариант 1



Вариант 2



Вид на планируемый жилой комплекс со стороны планируемого парка



Внутриквартальное благоустройство



						П/16314 - 03.2024			
						МАСТЕР-ПЛАН КОМПЛЕКСНОГО РАЗВИТИЯ ТЕРРИТОРИИ			
						Вид на земельной территории в границах кадастровых кварталов 28.05.078402 и 28.05.078414 в городе Свободный Амурской области			
Изм.	Кол. экз.	Лист	№ вкл.	Подп.	Дата	графические материалы Схема №16	Стедия	Лист	Получено
Разработ		Пояснительный			3.2024		МП	2	3
Проверил		Горбунов			3.2024				



Вид на планируемый жилой комплекс со стороны планируемого скейт-парка

Внутриквартальное благоустройство



						ГП0314-03.2024		
						МАСТЕР-ПЛАН КОМПЛЕКСНОГО РАЗВИТИЯ ТЕРРИТОРИИ		
						Исх. населенной территории в границах кадастровой квартала 38.05.019402 и 38.05.019434 в городе Соловьиный Английской области		
Изм.	Лист	№	Док.	Подп.	Догов.			
Разработ.	Полномочия	Н.З.	Н.З.	Н.З.	Н.З.			
Проверка	Горбачев	Н.З.	Н.З.	Н.З.	Н.З.			
						ПРОФИЛЬНЫЕ МАТЕРИАЛЫ		
						Схема №15		
						ИП	3	3
П. КОЗЛОВ						000 "Амвас"		